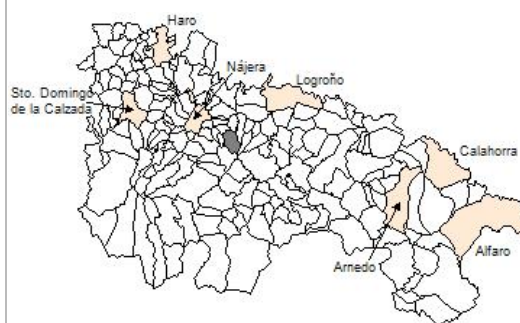


1. Datos Generales

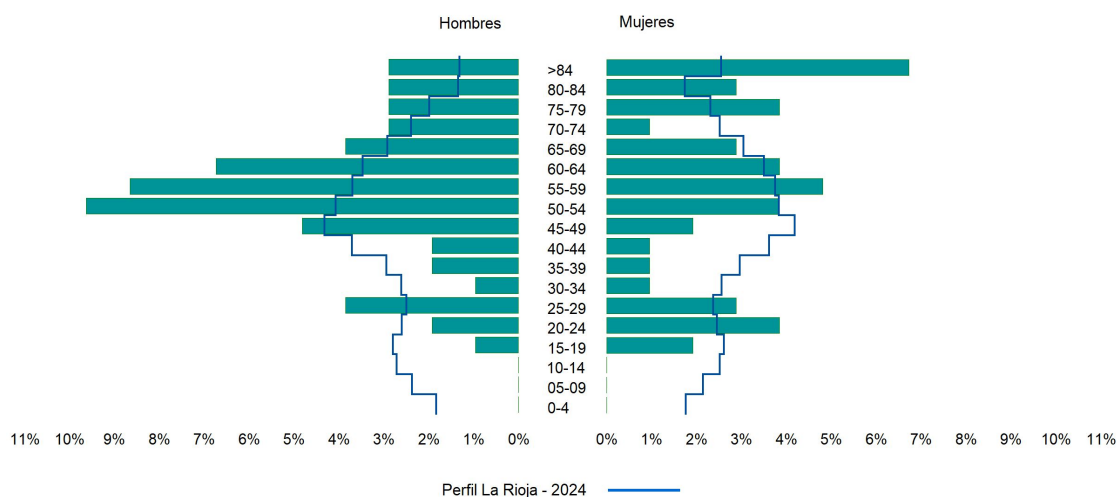
Código INE	26134
Municipio	Santa Coloma
Partido judicial	Logroño
Zona de salud	Nájera
Superficie municipal (Km2)	20,24
Altitud máx. del núcleo de población principal (m)	763
Distancia a la capital	32
Número de núcleos	2



2. Evolución Demográfica

Padrón	2022	2023	2024
Total	91	99	104
Hombres	55	57	59
Mujeres	36	42	45
Densidad	4,5	4,9	5,1
Extranjeros	2	4	5

Santa Coloma - 2024




3. Índices y tasas de Población (1/1/2024)

	Santa Coloma	La Rioja
Ratio de feminidad (Total Mujeres / Total Hombres) x 100	76,27	102,64
Índice de infancia (Pob. de 0 a 14 / Pob. Total) x 100		13,34
Índice de tendencia (Pob. de 0 a 4 / Pob. de 5 a 9) x 100		79,34
Índice de juventud (Pob. de 15 a 29 / Pob. total) x 100	15,38	15,32
Índice de longevidad (Pob. > 84 / Pob. > 64) x 100	29,41	17,48
Índice de vejez (Pob. >= 65 / Pob. Total) x 100	32,69	22,12
Tasa de dependencia ((Pob. < 16 + Pob. > 64) / Pob. de 16 a 64) x 100	48,57	57,66
Tasa de reemplazo (Pob. de 20 a 29 / Pob. de 55 a 64) x 100	52,00	68,84
Tasa de maternidad (Pob. de 0 a 4 / Mujeres de 15 a 49) x 100		17,20
Tasa de residentes extranjeros (Total extranjeros / Pob. Total) x 100	4,81	14,42

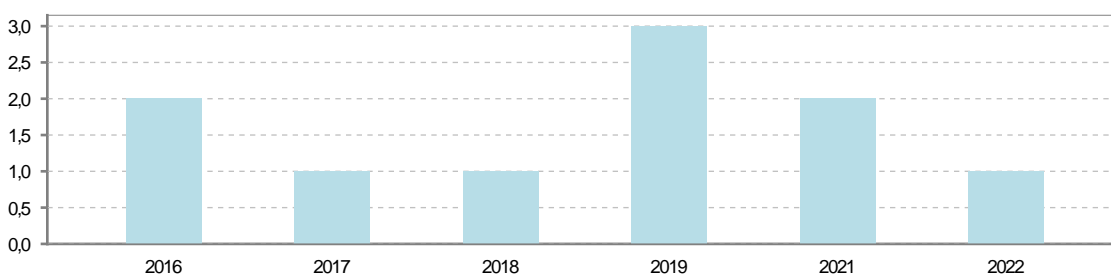
4. Movimiento Natural de la Población

	2018	2019	2020	2021	2022	2023
Nacimientos			1			
Defunciones	1	3		2	1	
Matrimonios					1	
Crecimiento vegetativo	-1	-3	1	-2	-1	

Nacimientos

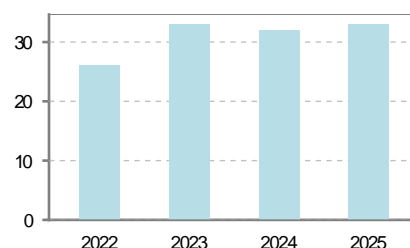


Defunciones

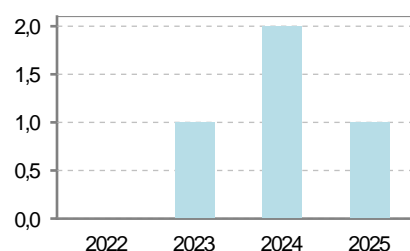


5. Mercado Laboral. (a 31 de marzo)

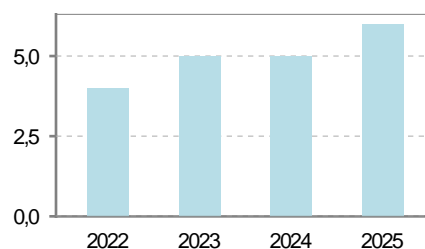
Afiliados	2022	2023	2024	2025
Total	26	33	32	33
R.General y otros	13	18	17	19
Autónomo no agrario	10	12	13	12
Autónomo agrario	3	3	2	2



Contratos	2022	2023	2024	2025
Total		1	2	1
Hombres		1	1	1
Mujeres			1	



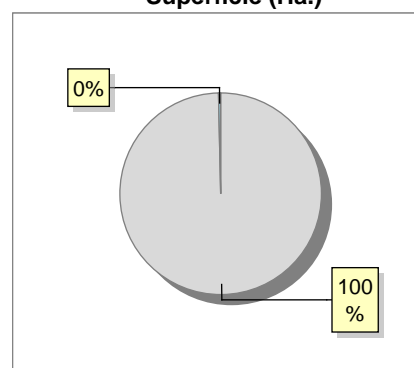
Paro registrado	2022	2023	2024	2025
Total	4	5	5	6
Hombres	2	3	2	2
Mujeres	2	2	3	4



6. Catastro (2024)

Titulares		Unidades Urbanas	
Urbano	353	Industrial	158
Rústico	445	Residencial	167
Urbano/Rústico	585	Terciario y comercial	4
		Equipamiento	6
Unidades Rústicas		Suelo vacante	66
Parcelas	1.428	Edificio Singular	1
Subparcelas	1.642		
Valor Catastral Rústico		Superficie Urbana	
Valor (Miles de Euros)	1.626	Superficie edificada	5,26
		Superficie sin edificar	1,75
Valor Catastral Urbano (Miles de Euros)			
Valor catastral del suelo			711,56
Valor catastral de la construcción			3.772,71

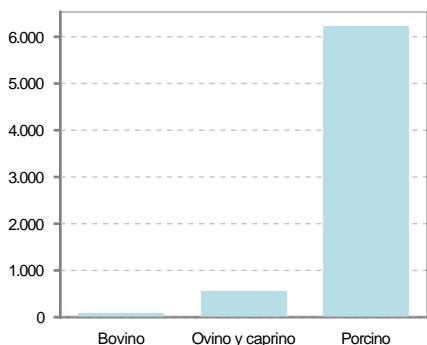
Superficie (Ha.)



● Superficie rústica (Ha.)
● Superficie urbana (Ha.)

7. Ganadería (2024)

	Cabezas ganaderas	Unidades ganaderas
Aves		
Gallinas		
Pollos		
Bovinos	80	80,00
Terneros de cebo		
Vacas de carne	80	80,00
Vacas de ordeño		
Conejas		
Conejas		
Ovinos y Caprinos	552	82,80
Cabras		
Ovejas	552	82,80
Porcinos	6.218	1.097,08
Cerdas	730	219,00
Cerdos de cebo	5.488	878,08



8. Distribución General del Terreno -Ha. (2023)

	Total	Regadío	Secano
Total Municipal	2.024	145	1.879
Tierras de cultivo	295	134	161
Barbecho y otras tierras	24	8	16
Cultivos herbáceos	249	119	130
Cultivos leñosos	22	7	15
Aprovechamiento pastos	276		276
Eriales	11		11
Pastizales permanentes	265		265
Prados permanentes			
Prados y pastizales naturales			
Superficie agraria no utilizada	17		17
Baldíos	16		16
Cultivos permanentes	1.		1
Superficies forestales arboladas	1.341	11	1.330
Espartizal			
Monte abierto	7		7
Monte leñoso	275		275
Monte maderable	1.059	11	1.048
Superficie ni agraria ni forestal	95		95
Ríos y lagos	32		32
Superficie no agrícola	61		61
Terreno improductivo	2		2

9. Cultivos herbáceos -Ha. (2023)

	Secano	Regadío	Total
Total cultivos herbáceos	130	119	249
Cereales grano	98	87	185
Leguminosas grano	11	7	18
Patata		2	2
Cultivos industriales	7	14	21
Flores y plantas			
Cultivos forrajeros	14	8	22
Hortalizas		1	1

10. Cultivos leñosos -Ha. (2023)

	Secano	Regadío	Total
Total cultivos leñosos	15	7	22
Cítricos			
Frutales	4		4
Viñedo	9	3	12
Olivar	2	3	5
Otros cultivos leñosos		1	1
Viveros			

11. Entidades Financieras

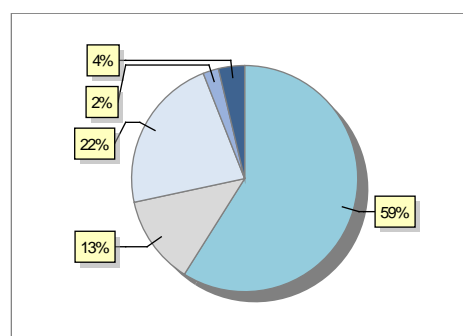
	2022	2023	2024
Entidades financieras de Depósito	0	0	0
Entidades Financieras de Crédito	0	0	0

12. Salud

	2022	2023	2024
Centros de salud	0	0	0
Consultorios	1	1	1
Farmacias	0	0	0
Botiquines	1	1	1

13. Parque de Vehículos

	2020	2021	2022	2023
Total vehículos	135	128	127	134
Automóviles	83	77	78	79
Motos	13	14	15	17
Furgonetas y Camiones	29	27	26	30
Autobuses	0	0	0	0
Tractores industriales	3	3	3	3
Otros vehículos	7	7	5	5



● Automóviles
 ● Motos
 ● Furgonetas y Camiones
 ● Tractores industriales
 ● Otros vehículos

14. Espacios Deportivos

	2024
Campos de tiro	0
Campos de golf	0
Campos de fútbol	0
Rocodromos	0
Pistas de petanca	0
Pistas de padel	0
Pistas de atletismo	0
Piscinas cubiertas	0
Pistas de squash	0
Pistas polideportivas	0
Pistas de tenis	0
Piscinas al aire libre	0
Pabellones polideportivos	0
Pabellones con fronton	0
Frontones	1

15. Turismo (2024)

	Establecimientos	Habitaciones	Plazas
Hoteles			
Casas rurales	1	9	5
Restaurantes			
Hostales			
Pensiones			
Turismo activo			
Agencias de viajes			
Apartamentos			
Campings			
Albergues turísticos			
Viviendas de uso turístico			
Empresas organizadoras de congresos y reuniones			

16. Conectividad: Banda ancha Fija

Entidad Municipal	Caudal de Bajada	Fibra optica de centralita	Fibra optica hasta el Hogar
Santa Coloma	1 Mb	NO	NO

17. Conectividad: Banda ancha Movil

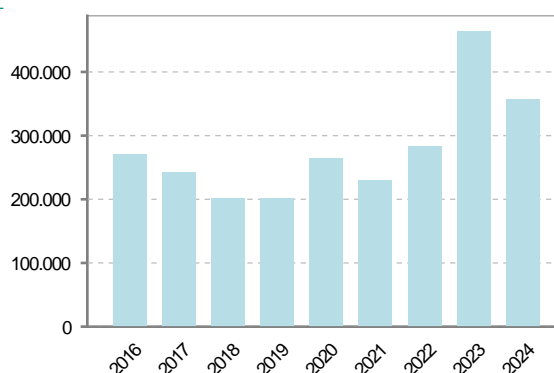
Entidad Municipal	Caudal de Bajada	UMTS
Santa Coloma	6 Mb	SI

18. Presupuestos Municipales

Gastos por capitulos

Gastos de Personal	85.863,08
Gastos en Bienes Corrientes y Servicios	94.500
Gastos Financieros	100
Transferencias Corrientes	19.020
Inversiones Reales	157.673,32
Transferencias de Capital	0
Activos Financieros	0
Pasivos Financieros	0

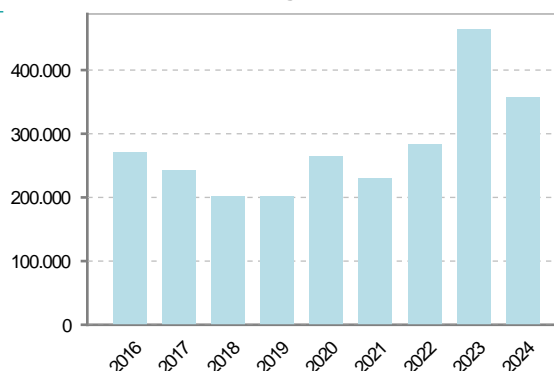
Gastos



Ingresos por capitulos

Impuestos Directos	37.000
Impuestos Indirectos	15.257,03
Tasas y Otros Ingresos	35.622,13
Transferencias Corrientes	93.915,56
Ingresos Patrimoniales	25.000
Enajenacion de Inversiones Reales	25.980,14
Transferencias de Capital	124.381,54
Activos Financieros	0
Pasivos Financieros	0

Ingresos



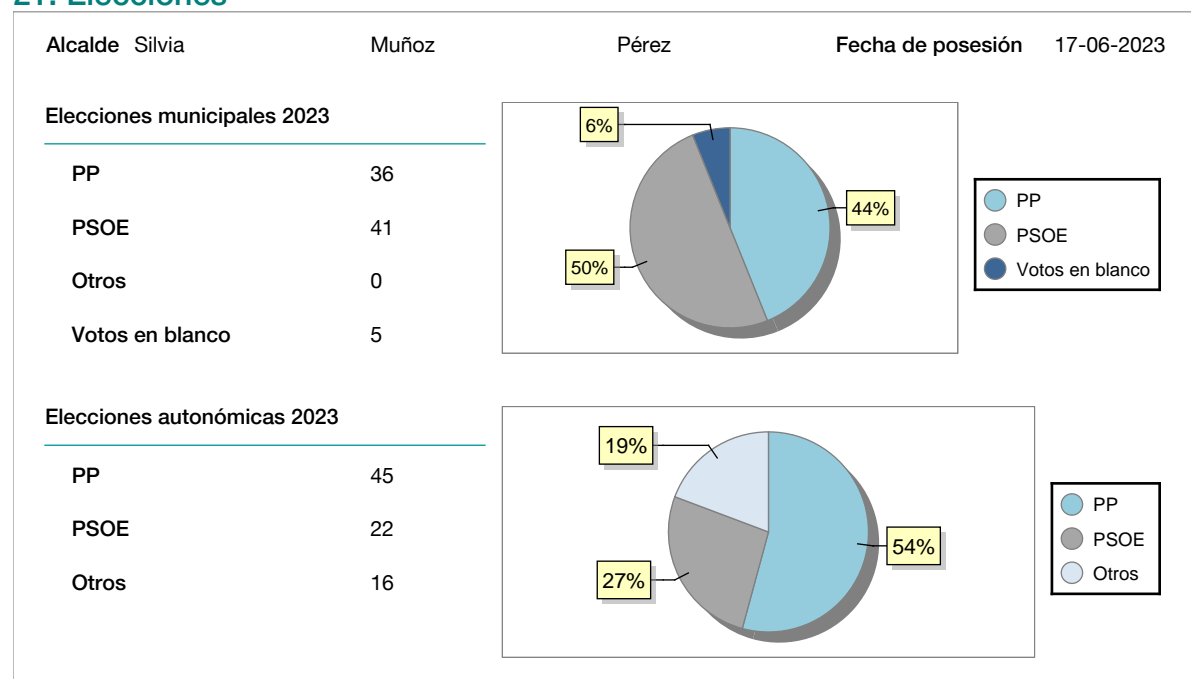
19. Educación - Curso 2024 / 2025 - Centros públicos

Educación Infantil 2º Ciclo, Primaria y Especial		ESO, Bachillerato y Ciclos Formativos	
Institución educativa		Institución educativa	
CRA	Sin centro rural agrupado	Centros	0
Colegios	0	Alumnado	
Alumnado		ESO	0
Alumnos	0	Bachillerato	0
		Ciclos Formativos	0
Alumnos			
<div>SIN DATOS</div>			

20. Educación - Curso 2024 / 2025 - Centros privados

Educación Infantil 2º Ciclo, Primaria y Especial		ESO, Bachillerato y Ciclos Formativos	
Institución educativa		Institución educativa	
Colegios	0	Centros	0
Alumnado		Alumnado	
Alumnos	0	ESO	0
		Bachillerato	0
		Ciclos Formativos	0
Alumnos			
<div>SIN DATOS</div>			

21. Elecciones



22. Renta Media

	2021	2022
Media de la renta por unidad de consumo		
Renta neta media por hogar	27.693	28.587